

Status på Jordplan II
Status på indsatsen i forhold til overfladevand
Status for generationsforureninger

Møde i miljø- og klimaudvalget den 11. november 2026, v/enhedschefer Charlotte Schleiter og Gitte Ellehave Schultz

Jordplanen

- 85 % af grundvandet sikret inden 2030
- Forstærket pesticidindsats
- Skabe overblik
- Samarbejde med kommuner og vandforsyninger
- Service til borgere
- Metodeudvikling
- Forurening som truer vandmiljøet



Den offentliges indsats

Forureningssagen går videre til næste trin, hvis der er risiko for grundvand, mennesker og/eller vandmiljø

ELLER

sagen afsluttes og grundejer orienteres.



Status på kortlægning

Kortlægning af muligt forurenede grunde:

- Kommunevis indsamling og vurdering af historiske oplysninger

Kortlægning af forurenede grunde:

- Kommunevis undersøgelse og vurdering af resultater

27 kommuner er færdige (grønne)
I gang i den sidste kommune:
København (blå)

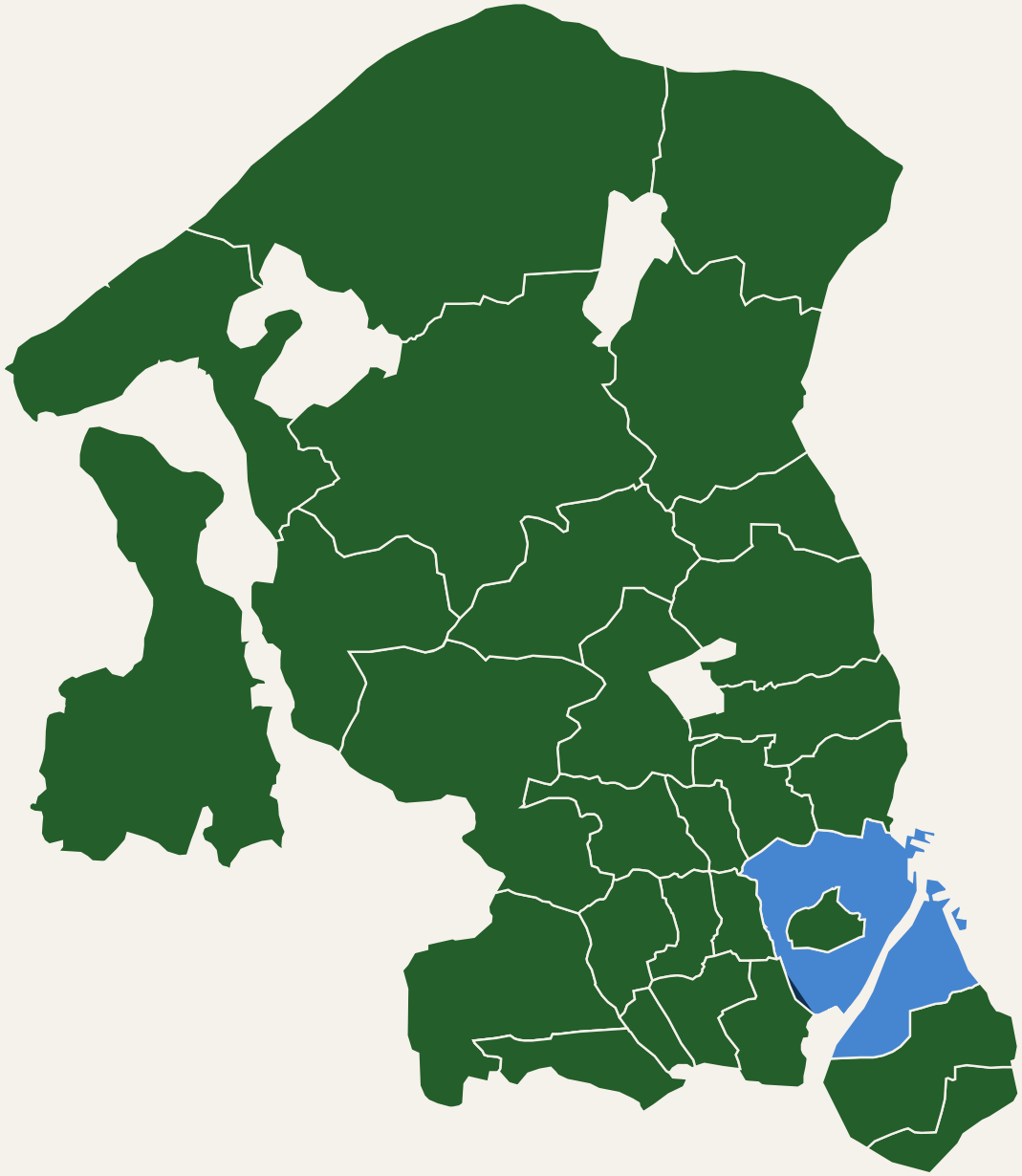

Risikoafklarende undersøgelser og oprensninger

- 54 grundvandsområder
- Fokus på kloreredе opløsningsmidler

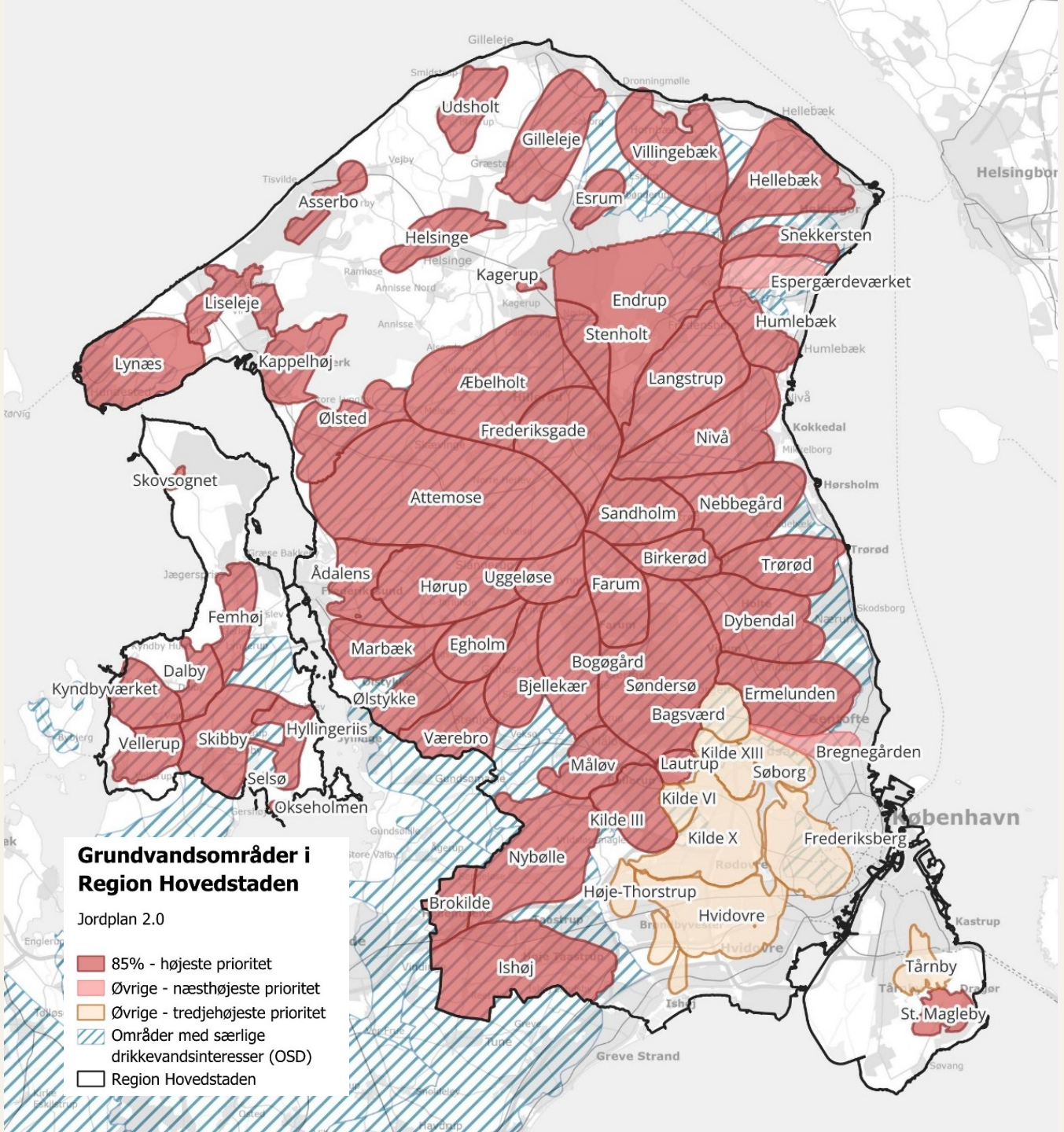

Status for beskyttet grundvandsmængde

(kloreredе opløsningsmidler inden for højest prioriterede områder)

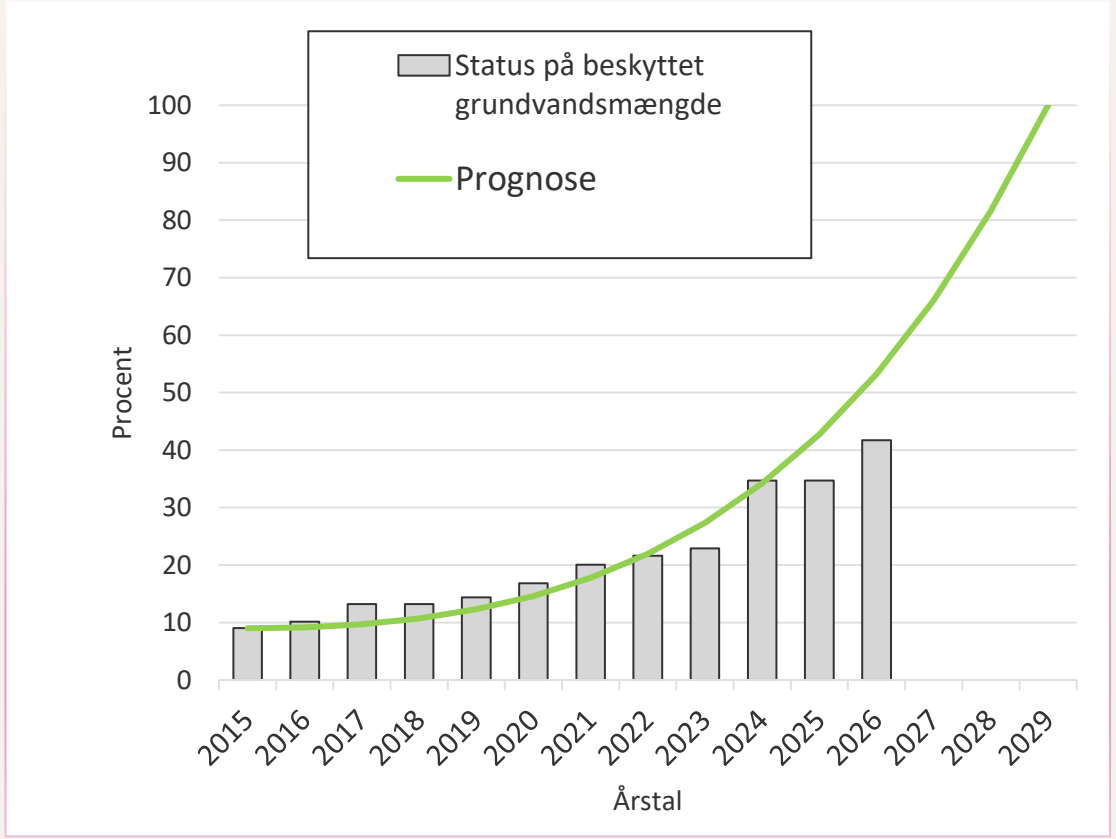

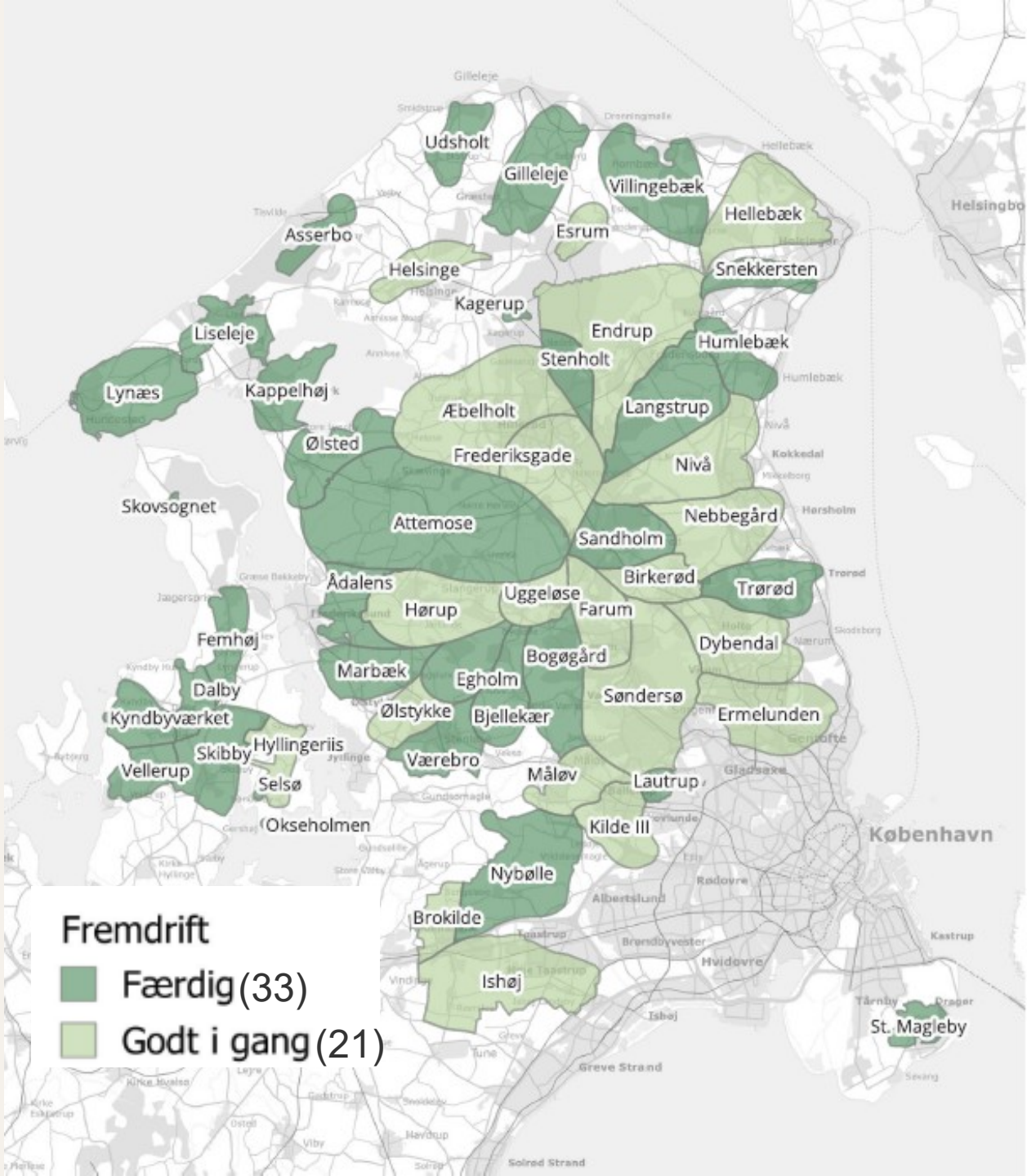

Indsatsen mod PFAS



Indsatsen mod PFAS

- PFAS undersøges sammen med undersøgelser i forhold til klorerede opløsningsmidler
- Særlige brancher, fx brandøvelsespladser
- Den nationale PFAS-pulje på 100 mio. kr.
- Tunhøj-området (samarbejde med Region Sjælland, kommuner og vandforsyninger)
- Udviklingsprojekter skal gøre os klogere
- Vurdering af mulige PFAS-grunde

PFOS

$C_6F_{13} \cdot C_2H_4 \cdot SO_3H$

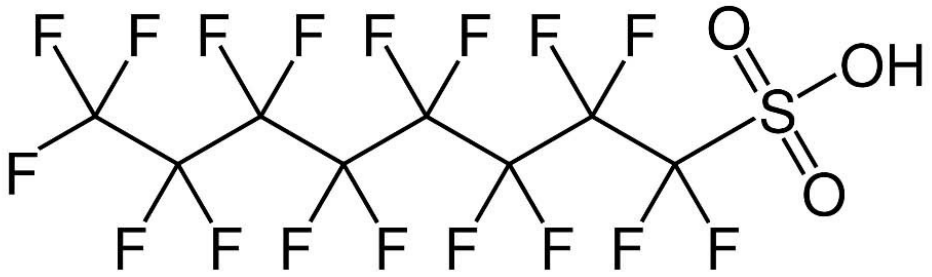

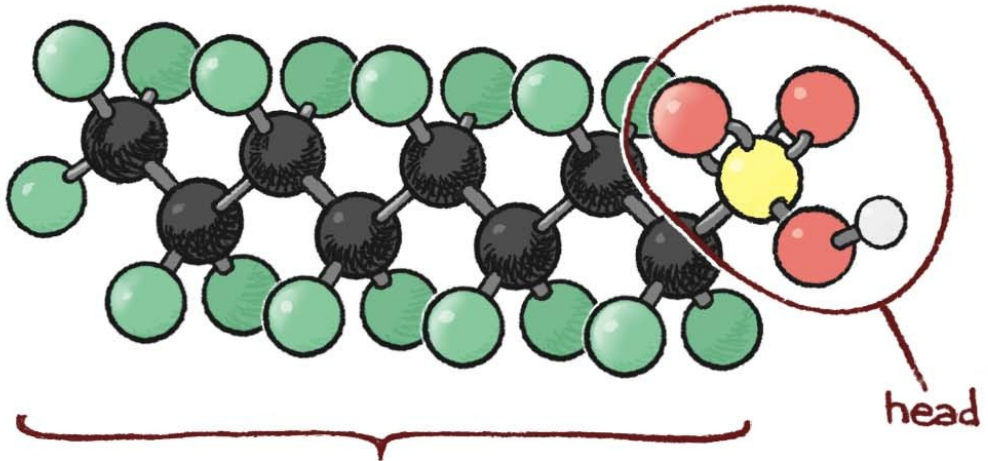

Indsatsen mod pesticider



Region Hovedstaden
Center for Regional Udvikling

Indsatsen mod pesticider

- DMS-fund i grundvand – et svampemiddel
- Fokus på punktkilder i grundvandsdannende områder
- Projekt i Marbæk ved Frederikssund





Indsatsen for overfladevand

Puljemidler til regionerne: 54 mio. kr.

Overfladevand

Lokaliteter, der udgør en risiko for overfladevand i Region H

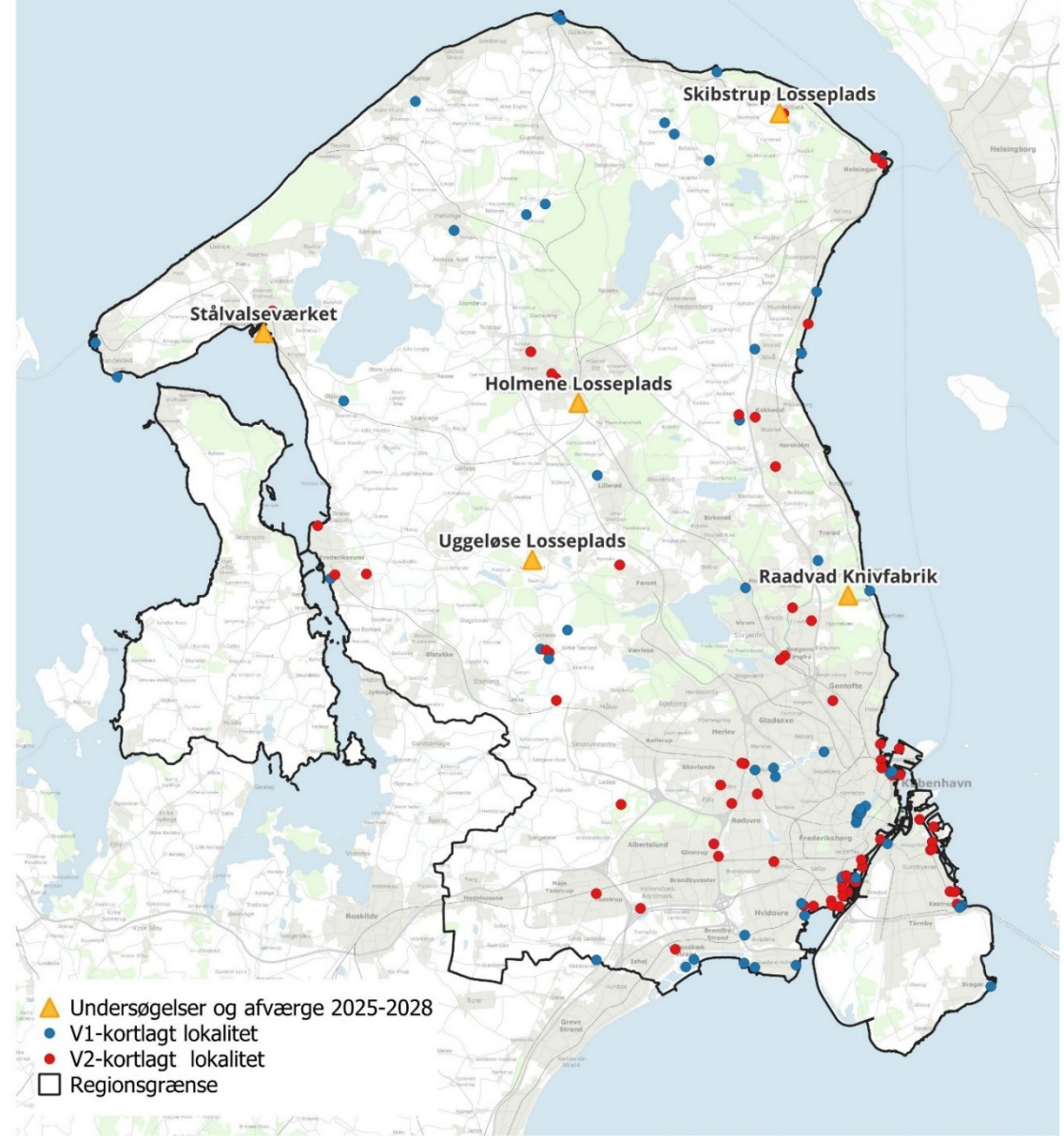

Aktiviteter:

2026:

Stålvalseværket, Frederiksværk:

- Overvågning viser begrænset påvirkning af Roskilde Fjord
- Reparation af kystvold afventer Halsnæs Kommunes planer vedr. udvikling af havneområdet

Uggeløse Losseplads:

- Dokumenteret at lossepladsen påvirker Kedelsø Å
- Mulighederne for at stoppe udsivningen undersøges
- Tæt samarbejde med Allerød Kommune

. 2027-2028:

- Undersøgelser af Mølleåen ved Raadvad Knivfabrik starter i 2027
- Undersøgelser ved Holmene og Skibstrup losse-pladser i 2028

Generationsforureninger



Status for indsatsen med generationsforureninger

De tre grundvandstruende generationsforureninger i Region H:

- Klar til oprensning – men statslig finansiering mangler.
- Administrationen vil frem mod forhandlingerne om finanslov 2028 arbejde med at synliggøre behovet for statslig finansiering.

Collstrop grunden:

- Administrationen har udarbejdet en plan for afværgeforanstaltninger, der bl.a. skal hindre, at forurening spredes fra grunden ifm. kraftige regnskyl.
- Hillerød Kommune har besluttet, at projektet skal underkastes en fuld miljøkonsekvensvurdering (MKV), før det kan igangsættes.
- Udarbejdelse af MKV'en betyder, at projektet forsinkes med 1- 1,5 år og derfor først forventes gennemført i 2028.

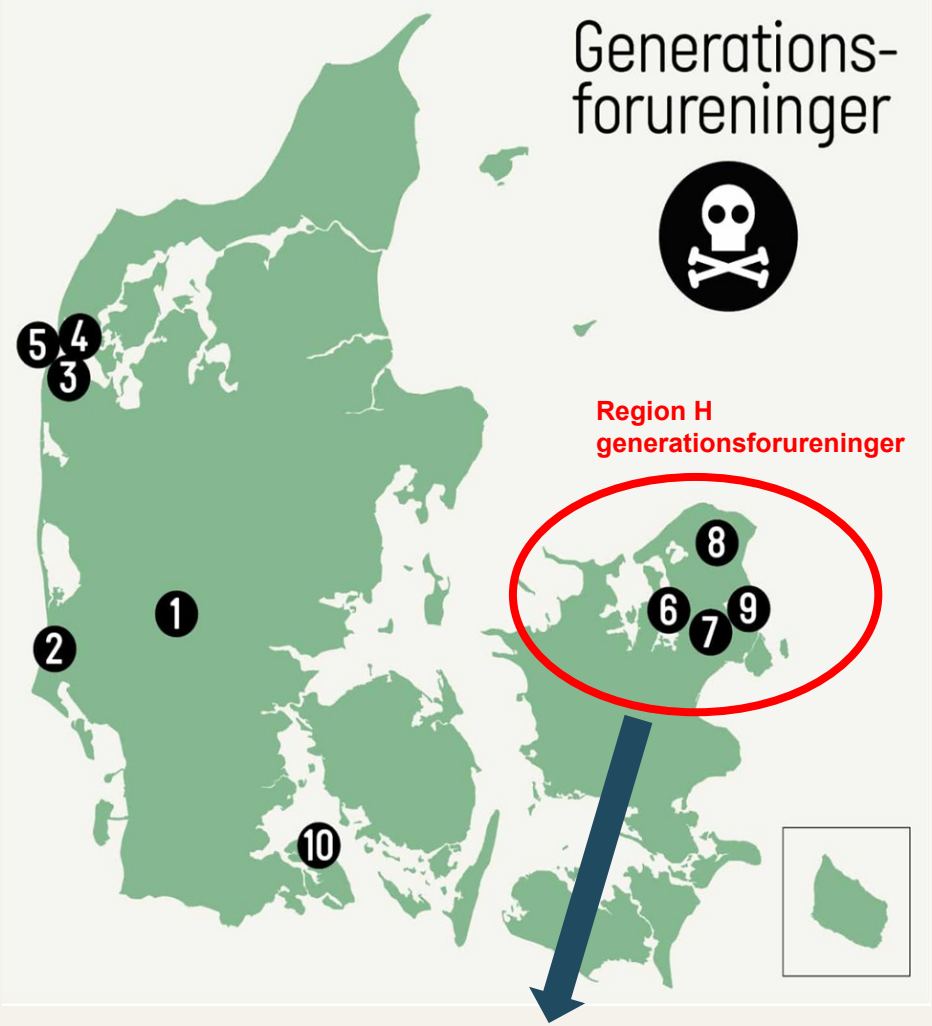

Risiko for grundvand:

6: Vestergade, Skuldelev, Frederikssund Kommune
7: Naverland, Albertslund Kommune
9: Lundtoftevej, Lyngby-Taarbæk Kommune

Risiko for overfladevand:

8: Collstrop grunden, Hillerød Kommune