Region Hovedstaden
Center for Regional Udvikling

Råstofgraves efterliv

Hvordan kan arealerne skabe værdi efter råstofgravning?

En typisk råstofgravs liv

Mark

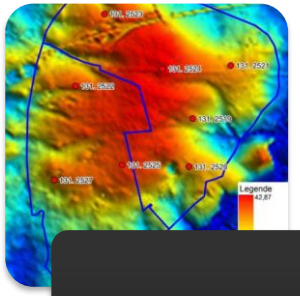

Kortlægning

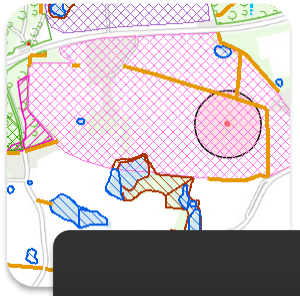

Miljøvurdering

Graveområde i Råstofplan

Aftale grundejer - indvinder

Tilladelse



Gravning

Efterbehandling

Klar til nyt liv (med vilkår)

En typisk efterbehandlet råstofgrav

- En stor fordybning i landskabet – (hældning 1:2 = 26°)
- Næringsfattig – mulden er væk
- Søer er dybe og næringsfattige
- Tæt på grundvandet uden beskyttende lerlag

Regler for tidligere råstofgrave
– for at beskytte grundvandet

- **Ingen jordtilførsel (jordforureningslovens § 52)**
  - Der er risiko for at tilført jord kan være forurenet trods kontrol
  - Jordens naturlige indhold af salte og mineraler kan forurene når jorden rodes rundt

- **Ofte vilkår om:**
  - forbud mod gødning og tilførsel af sprøjtemidler
  - forbud mod tilledning af dræn, overfladevand
  - begrænsninger for fodring (tilførsel af næringsstoffer)
  - begrænsninger i brugen af miljøfremmede stoffer (brændstof, kemikalier mv.)

Efterlivsprojekt
- øget samfundsværdi i afsluttede råstofgrave

Facts

- 2022 – 2024
- 1,7 million
- Fremsat af: Miljø- og Klimaudvalget

Idekatalog

- Ideer til ny arealanvendelse
- Eksempler fra virkeligheden
- Samlet viden

Pilotprojekter

- Dialog
- Engagere naboer, kommune, indvinder og grundejer
- Faglig rådgivning

Praksisændring

- Afdække vores juridiske ramme
  - Kan vi stille yderligere krav til efterbehandlingen?

Idekatalogs ideer

Natur

- Udlæg ikke muld
- Grav små lavvandede vandhuller
- Bevar skrænter og efterlad sten

Landbrug

- Græsning
- Pluk-selv blomstermark
- Honningbi-avl

Rekreativ

- Vandreruter
- Overnatningspladser
- Terapihaver

Støjende aktiviteter

- Sportsbaner
- Adventureparks/ legepladser
- Motorsport

Energi

- Fjernvarmeplads
- Solcellepark
- Energilagring

Byudvikling

- Beboelse
- Institutioner
- Varehuse

Erhverv

- Erhvervsbyggeri
- Genanvendelsesplads
- Serverpark

Idekataloget

Brugere

- Grundejere og indvindere
- Kommuner og lokalsamfund
- Politikere og sagsbehandlere

Hvorfor

- Tidlig afklaring af arealanvendelse
- Udgangspunkt for efterbehandlingsplan

Hvordan

- Online, sendes med i div mails
- Oplæg til møder

Pilotprojekter
-dialog og samarbejde testes

Solcelleprojekt

Biodiversitetsprojekt

Planprojekt

- **Samarbejde** med kommune, grundejer, indvinder
- **Dialog** med omkringboende, interesseorganisationer
- **Inddragelse af eksperter** – landskabsarkitekter, rådgivere indenfor natur mf.

Juridisk spillerum
- Kan vi ændre praksis?

- Hvor langt kan vi gå med vores krav til efterbehandling?
- Vi har tinglyste vilkår for beskyttelse af grundvand – kan vi også stille varige vilkår for beskyttelse af naturtypen?
- Kan vi stille krav om at der skal efterbehandles så arealet bliver et paradis for løgfrø?
- Hvad med offentlig adgang?

➡ **Vi har spurgt en advokat der er godt inde i råstofloven**

TAK