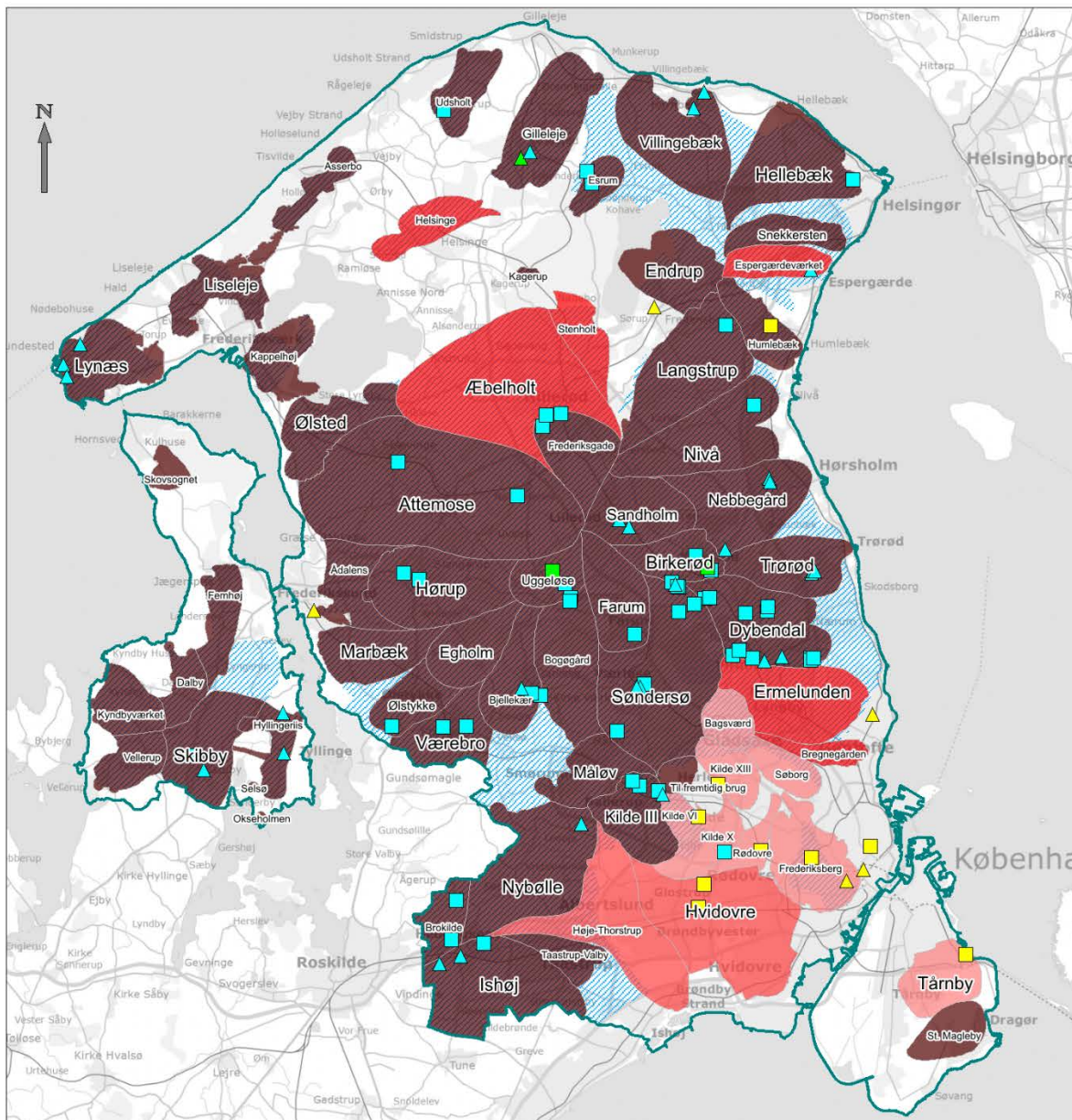






Kort 1 - Afgrænsende undersøgelser






Signaturer:

-  Region Hovedstaden
-  OSD
-  Grundvandsområde




% af samlet indvindingsmængde

-  80%
-  8%
-  5%
-  7%

Fortsatte afgrænsende undersøgelser

-  Grundvand
-  Grundvand og indeklime
-  Indeklime

Nye afgrænsende undersøgelser

-  Grundvand
-  Grundvand og indeklime
-  Indeklime